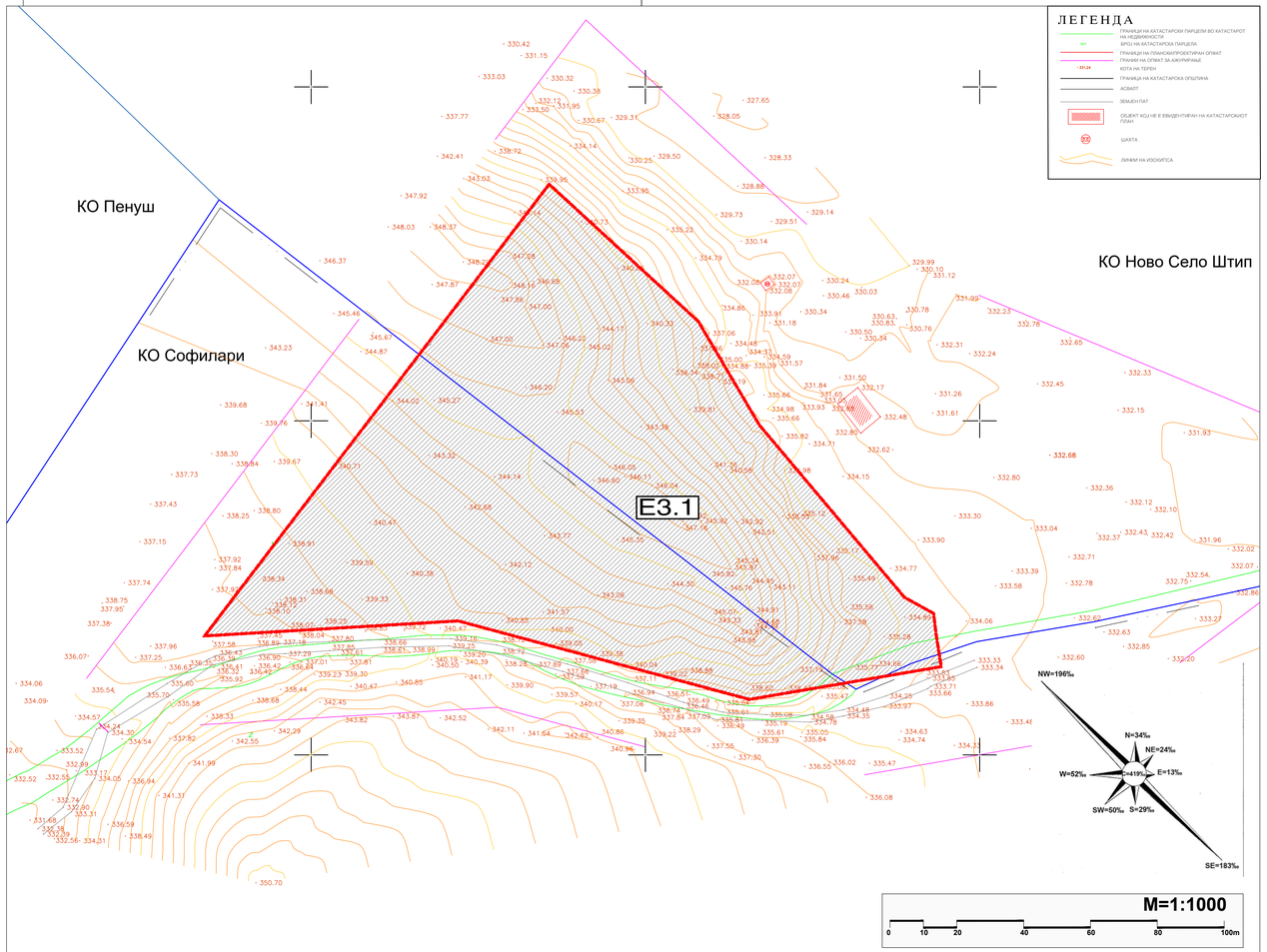

ЛЕГЕНДА:

ГРАНИЦА НА ПРОЕКТЕН ОПФАТ П = 1.650 ха

ГРАНИЦА НА КАТАСТАРСКА ОПШТИНА

ГРАНИЦА НА НАМЕНСКА ЗОНА

ГРУПА НА КЛАСИ НА НАМЕНА

Е ИНФРАСТРУКТУРИ

КЛАСИ НА НАМЕНА

Е3 ИНФРАСТРУКТУРИ

ПОЕДИНЕЧНА КЛАСА НА НАМЕНА

Е3.1 ЛОКАЛНА ПРЕТОВАРНА СТАНИЦА ЗА УПРАВУВАЊЕ СО ОТПАД

Наслов на планот:

УРБАНИСТИЧКИ ПРОЕКТ ВОН ОПФАТ НА УРБАНИСТИЧКИ ПЛАН ЗА ИЗГРАДБА НА „ЛОКАЛНА СТАНИЦА ЗА УПРАВУВАЊЕ СО ОТПАД - ПРЕТОВАРНА СТАНИЦА ВО ОПШТИНА ШТИП“, КО НОВО СЕЛО ШТИП И КО СОФИЛАРИ, ОПШТИНА ШТИП

УРБАНИСТИЧКИ ПРОЕКТ

Нарачател:

Република Северна Македонија
Министерство за транспорт и врски

Република Северна Македонија
Министерство за животна средина и просторно планирање

Донесувач на проектот: **МИНИСТЕРСТВО ЗА ТРАНСПОРТ И ВРСКИ**

Правно лице - носител на изработка на планот:

Лиценца бр.0002
Лиценца бр.0007

АГЕНЦИЈА ЗА ПЛАНИРАЊЕ НА ПРОСТОРОТ
SPATIAL PLANNING AGENCY
ПЛОШТАД МАКЕДОНИЈА бр. 2 , 4 кат, 1000 - СКОПЈЕ тел/факс: +389(0)2 3227-244

УРБАН ДОО - ШТИП
адреса: ул. Тошто Арсов бб Штип

Одговорно лице - Директор Агенција за планирање на простор:

М-р Андријана Андреева, дипл.инж.арх.

Координатор на УП од Агенција за планирање на простор:

Иван Арсовски, дипл.инж.арх.

Одговорно лице - Управител УРБАН ДОО - ШТИП:

Дејан Диневски, дипл.инж.арх.

Работен тим:

Дејан Диневски, дипл.инж.арх.
Раководител на УП

Планери:

Томе Стојанов, дипл.инж.арх.

Соработници:

Елена Стојкова, дипл.инж.арх.

Наслов на графичкиот прилог:

УРБАНИСТИЧКО РЕШЕНИЕ ЗА ПРОЕКТНИОТ ОПФАТ СО ПЛАН НА НАМЕНА НА ЗЕМЈИШТЕТО

Фаза: **УРБАНИСТИЧКИ ПРОЕКТ**

Датум:	Технички број:	Размер:	Број на графичкиот прилог:
02.2023	F0422	1:1000	01

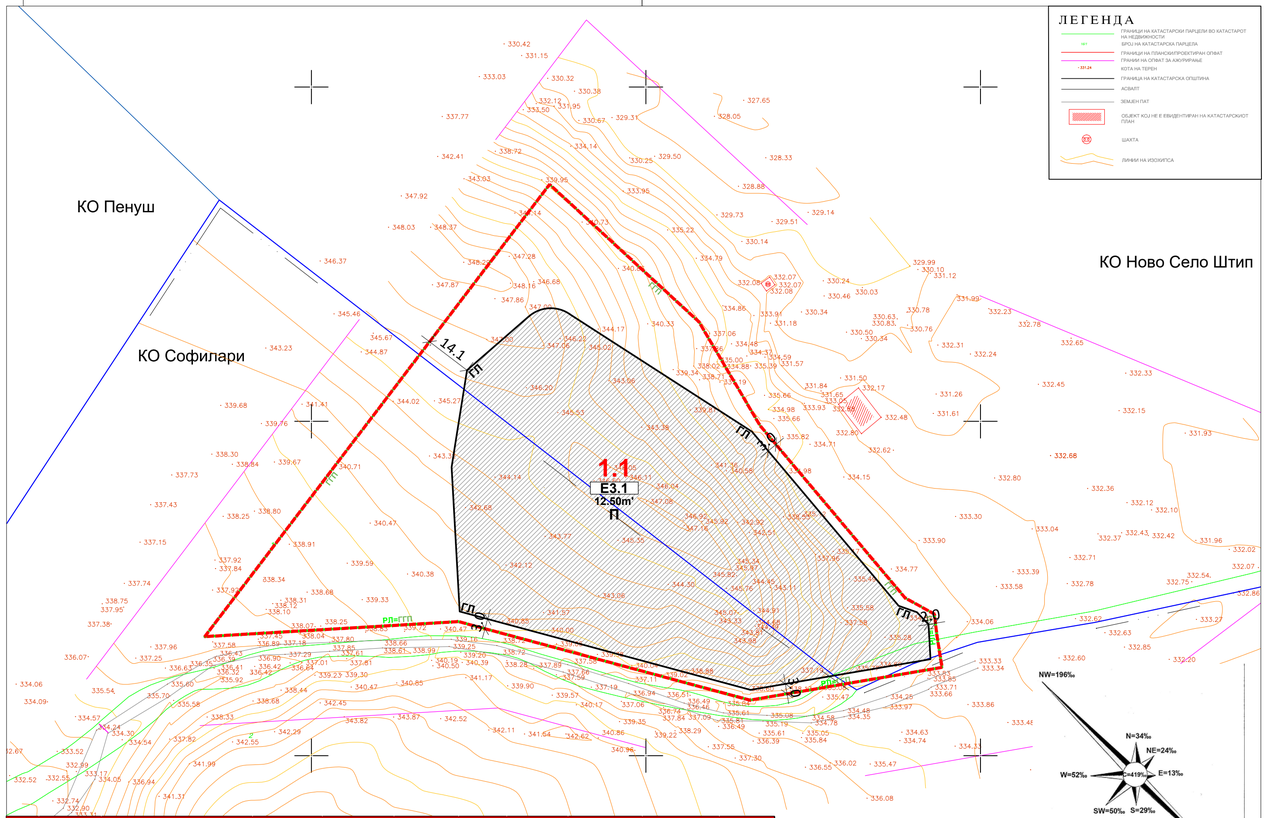

УРБАНИСТИЧКИ ПРОЕКТ ВОН ОПФАТ НА УРБАНИСТИЧКИ ПЛАН ЗА ЛОКАЛНА СТАНИЦА ЗА УПРАВУВАЊЕ СО ОТПАД - ПРЕТОВАРНА СТАНИЦА ВО ОПШТИНА ШТИП, КО НОВО СЕЛО И КО СОФИЛАРИ, ОПШТИНА ШТИП, ТЕХ.БР. F0422

НУМЕРИЧКИ ПОКАЗАТЕЛИ ЗА ПЛАНИРАНАТА ПОВРШИНА ЗА ГРАДЕЊЕ ВО ГРАДЕЖНАТА ПАРЦЕЛА 1.1

Г.П. Бр.	ПОВРШИНА НА ГРАДЕЖНА ПАРЦЕЛА (m²)	ПОЕДИНЕЧНА КЛАСА НА НАМЕНА	МАКСИМАЛНА ПОВРШИНА НА ГРАДБА ВО ПРИЗЕМЈЕ (m²)	МАКСИМАЛНА ПОВРШИНА ЗА ГРАДБА НА СИТЕ НИВОА (m²)	МАКСИМАЛЕН БРОЈ НА НИВОИ (КАТОВИ)	КАТНОСТ	ПРОЦЕНТ НА ИЗГРАДЕНОСТ ВО ОДНОС НА ГРАДЕЖНАТА ПАРЦЕЛА (%)	МАКСИМАЛЕН ДОЗВОЛЕН КОЕФИЦИЕНТ НА ИСКОРИСТЕНОСТ (k)	МАКСИМАЛНА ДОЗВОЛЕНА ВИСИНА ДО ВЕНЕЦ (m')	ПАРКИРАЊЕ
1.1	16,500	**E3.1** - Комунална супраструктура	9,930	9,930	1	П	60.2	0.60	12.50	6

ЛЕГЕНДА:

- ГРАНИЦА НА ПРОЕКТЕН ОПФАТ П = 1.650 ха
- ГРАНИЦА НА КАТАСТАРСКА ОПШТИНА
- РЛ — РЕГУЛАЦИОНА ЛИНИЈА
- ГГП — ГРАНИЦА НА ГРАДЕЖНА ПАРЦЕЛА
- ГЛ — ГРАДЕЖНА ЛИНИЈА
- **1.1** НУМЕРАЦИЈА НА ГРАДЕЖНА ПАРЦЕЛА
- 12.5м' ВИСИНА НА ГРАДБА ДО ВЕНЕЦ
- П КАТНОСТ
- УТВРДЕН ПРОСТОР ЗА ПОВЕЌЕ ПОВРШИНА ЗА ГРАДБА

КЛАСИ НА НАМЕНА:

ГРУПА НА КЛАСИ НА НАМЕНА

- **E** ИНФРАСТРУКТУРИ

КЛАСА НА НАМЕНА

- **E3.1** ЛОКАЛНА ПРЕТОВАРНА СТАНИЦА ЗА УПРАВУВАЊЕ СО ОТПАД

УРБАНИСТИЧКИ ПРОЕКТ ВОН ОПФАТ НА УРБАНИСТИЧКИ ПЛАН ЗА ИЗГРАДБА НА „ЛОКАЛНА СТАНИЦА ЗА УПРАВУВАЊЕ СО ОТПАД - ПРЕТОВАРНА СТАНИЦА ВО ОПШТИНА ШТИП", КО НОВО СЕЛО И КО СОФИЛАРИ, ОПШТИНА ШТИП, ТЕХ.БР. F0422

БИЛАНСИ ПОКАЗАТЕЛИ НА НИВО НА ПЛАНСКИ ОПФАТ

НАМЕНА	ПОВРШИНА (м²)	(%)
E3.1 - Локална претоварна станица за управување со отпад	16.499,715	100,00
Вкупно:	16.499,715	100

Наслов на планот:

УРБАНИСТИЧКИ ПРОЕКТ ВОН ОПФАТ НА УРБАНИСТИЧКИ ПЛАН ЗА ИЗГРАДБА НА „ЛОКАЛНА СТАНИЦА ЗА УПРАВУВАЊЕ СО ОТПАД - ПРЕТОВАРНА СТАНИЦА ВО ОПШТИНА ШТИП", КО НОВО СЕЛО ШТИП И КО СОФИЛАРИ, ОПШТИНА ШТИП

УРБАНИСТИЧКИ ПРОЕКТ

Нарачател:

Република Северна Македонија
Министерство за транспорт и врски

Република Северна Македонија
Министерство за животна средина и просторно планирање

Донесувач на проектот: **МИНИСТЕРСТВО ЗА ТРАНСПОРТ И ВРСКИ**

Правно лице - носител на изработка на планот:

Лиценца бр.0002
Лиценца бр.0007

АГЕНЦИЈА ЗА ПЛАНИРАЊЕ НА ПРОСТОРОТ
SPATIAL PLANNING AGENCY
ПЛОШТАД МАКЕДОНИЈА бр. 2, 4 кат, 1000 - СКОПЈЕ тел/факс: +389(0)2 3227-244

УРБАН ДОО - ШТИП
адреса: ул. Тошто Арсов бб Штип

Одговорно лице - Директор Агенција за планирање на простор:
М-р Андријана Андреева, дипл.инж.арх.

Координатор на УП од Агенција за планирање на простор:
Иван Арсовски, дипл.инж.арх.

Одговорно лице - Управител УРБАН ДОО - ШТИП:
Дејан Диневски, дипл.инж.арх.

Работен тим:

Планери:
Томе Стојанов, дипл.инж.арх.

Соработници:
Елена Стојкова, дипл.инж.арх.

Дејан Диневски, дипл.инж.арх.
Раководител на УП

Наслов на графичкиот прилог:
УРБАНИСТИЧКО РЕШЕНИЕ ЗА ПРОЕКТНИОТ ОПФАТ СО РЕГУЛАЦИОНЕН ПЛАН И ПЛАН НА НАМЕНА НА ПОВРШИНИ

Фаза: УРБАНИСТИЧКИ ПРОЕКТ

Датум:	Технички број:	Размер:	Број на графичкиот прилог:
02.2023	F0422	1:1000	02

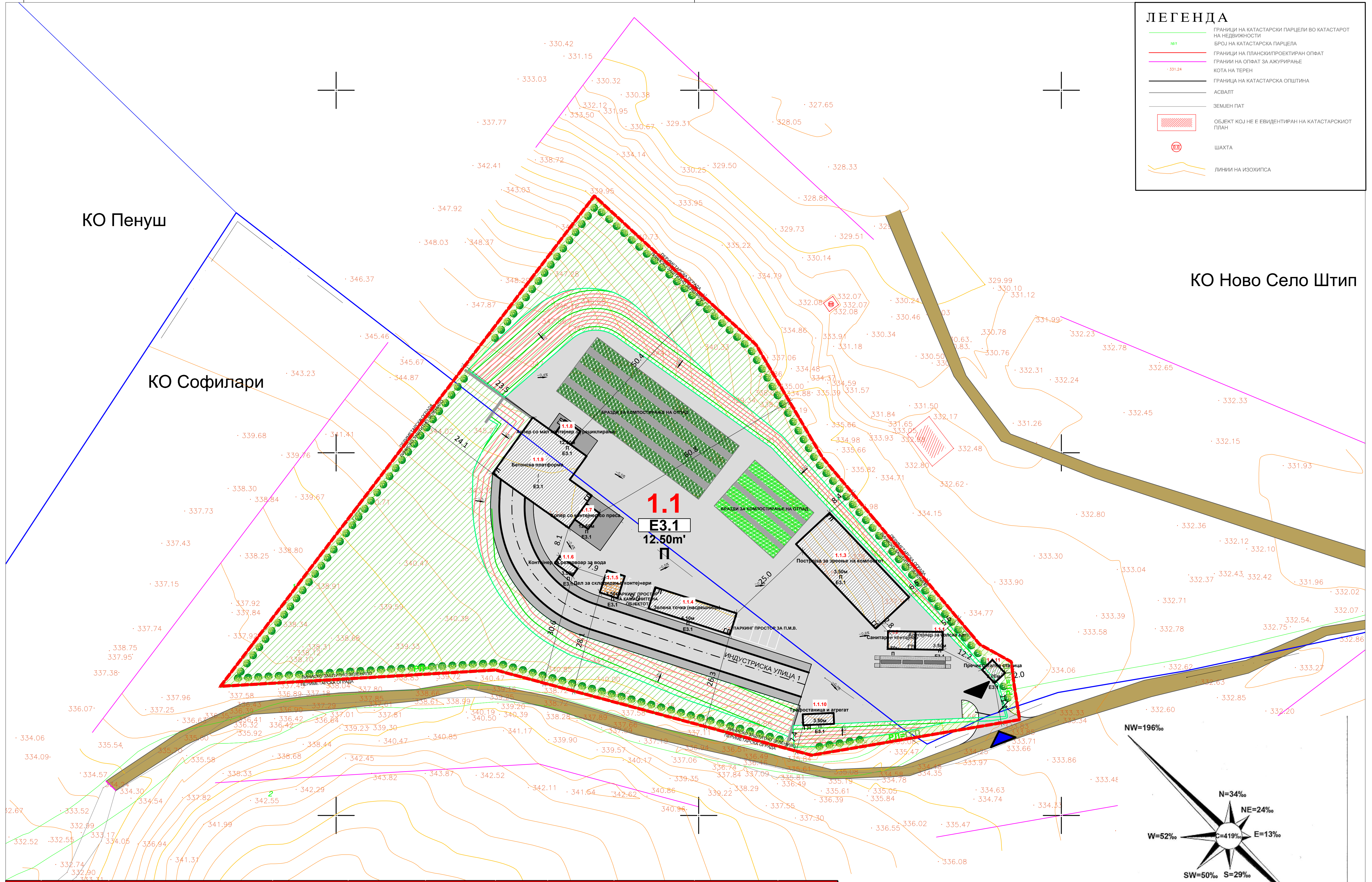

M=1:1000

0 10 20 40 60 80 100m

УРБАНИСТИЧКИ ПРОЕКТ ВОН ОПФАТ НА УРБАНИСТИЧКИ ПЛАН ЗА ЛОКАЛНА СТАНИЦА ЗА УПРАВУВАЊЕ СО ОТПАД - ПРЕТОВАРНА СТАНИЦА ВО ОПШТИНА ШТИП, КО НОВО СЕЛО И КО СОФИЛАРИ, ОПШТИНА ШТИП, ТЕХ.БР. Е0422										
НУМЕРИЧКИ ПОКАЗАТЕЛИ ЗА ГРАДБИТЕ ВО ГРАДЕЖНАТА ПАРЦЕЛА 1.1										
Г.П. Бр.	ПОВРШИНА НА ГРАДЕЖНА ПАРЦЕЛА (m²)	ПОЕДИНЕЧНА КЛАСА НА НАМЕНА	МАКСИМАЛНА ПОВРШИНА НА ГРАДБА ВО ПРИЗЕМЈЕ (m²)	МАКСИМАЛНА ПОВРШИНА ЗА ГРАДБА НА СИТЕ НИВОА (m²)	МАКСИМАЛЕН БРОЈ НА НИВОИ (КАТОВИ)	КАТНОСТ	ПРОЦЕНТ НА ИЗГРАДЕНОСТ ВО ОДНОС НА ГРАДЕЖНАТА ПАРЦЕЛА (%)	МАКСИМАЛЕН ДОЗВОЛЕН КОЕФИЦИЕНТ НА ИСКОРИСТЕНОСТ (k)	МАКСИМАЛНА ДОЗВОЛЕНА ВИСИНА ДО ВЕНЕЦ (m')	ПАРКИРАЊЕ
1.1	16,500	**Е3.1** - Комунална супраструктура	1,197	1,197	1	П	7.3	0.07	12.50	6

ЛЕГЕНДА:

- ГРАНИЦА НА ПРОЕКТЕН ОПФАТ П = 1.650 ха
- ГРАНИЦА НА КАТАСТАРСКА ОПШТИНА
- РЛ — РЕГУЛАЦИОНА ЛИНИЈА
- ГГП — ГРАНИЦА НА ГРАДЕЖНА ПАРЦЕЛА
- ГЛ — ГРАДЕЖНА ЛИНИЈА
- ВЛЕЗ / ИЗЛЕЗ (ПРАВЦИ НА ДВИЖЕЊЕ)
- 1.1 — НУМЕРАЦИЈА НА ГРАДЕЖНА ПАРЦЕЛА
- 1.1.5 — НУМЕРАЦИЈА НА ГРАДБА ВО ГРАДЕЖНАТА ПАРЦЕЛА
- 12.5м' — ВИСИНА НА ГРАДБА ДО ВЕНЕЦ
- П — КАТНОСТ
- ВЛЕЗНА КАПИЈА
- ЗАШТИТНА ОГРАДА
- ПОВРШИНА ПОД УЛИЧНА МРЕЖА (ВО ПЛАНСКИ ОПФАТ)
- ТРОТОАР
- КОЛОВОЗ НА УЛИЦА
- ОСОВИНА НА УЛИЦА

КЛАСИ НА НАМЕНА:

ГРУПА НА КЛАСИ НА НАМЕНА

Е — ИНФРАСТРУКТУРИ

ПОЕДИНЕЧНА КЛАСА НА НАМЕНА

Е3.1 — ЛОКАЛНА ПРЕТОВАРНА СТАНИЦА ЗА УПРАВУВАЊЕ СО ОТПАД

СОДРЖИНИ ПОД НАМЕНА Е3.1

ЛИНИСКО-ПЕРИМЕТАРСКО ЗЕЛЕНИЛО (мин. 2m')

УРБАНИСТИЧКИ ПРОЕКТ ВОН ОПФАТ НА УРБАНИСТИЧКИ ПЛАН ЗА ИЗГРАДБА НА „ЛОКАЛНА СТАНИЦА ЗА УПРАВУВАЊЕ СО ОТПАД - ПРЕТОВАРНА СТАНИЦА ВО ОПШТИНА ШТИП“, КО НОВО СЕЛО И КО СОФИЛАРИ, ОПШТИНА ШТИП, ТЕХ.БР. F0422		
НУМЕРИЧКИ ПОКАЗАТЕЛИ НА НАМЕНСКИ ПОВРШИНИ ВО ГРАДЕЖНАТА ПАРЦЕЛА		
НАМЕНА	ПОВРШИНА (м²)	(%)
СООБРАЌАЈНА ИНФРАСТРУКТУРА (коловоз, тротоари, колско-пешачка површина - плато)	5,746	35
БРАЗДИ ЗА КОМПОСТИРАЊЕ НА ОТПАД	1,284	8
ПОВРШИНА ПОД ГРАДБА	1,195	7
ЛИНИСКО ЗАШТИТНО ЗЕЛЕНИЛО СО ДРВОРЕД (Ограничување на телото на претоварната станица од видно поле)	8,275	50
Вкупно:	16,500	100

Наслов на планот:

УРБАНИСТИЧКИ ПРОЕКТ ВОН ОПФАТ НА УРБАНИСТИЧКИ ПЛАН ЗА ИЗГРАДБА НА „ЛОКАЛНА СТАНИЦА ЗА УПРАВУВАЊЕ СО ОТПАД - ПРЕТОВАРНА СТАНИЦА ВО ОПШТИНА ШТИП“, КО НОВО СЕЛО ШТИП И КО СОФИЛАРИ, ОПШТИНА ШТИП

УРБАНИСТИЧКИ ПРОЕКТ

Нарачател:

Република Северна Македонија
Министерство за транспорт и врски

Република Северна Македонија
Министерство за животна средина и просторно планирање

Донесувач на проектот: **МИНИСТЕРСТВО ЗА ТРАНСПОРТ И ВРСКИ**

Правно лице - носител на изработка на планот:

Лиценца бр.0002
Лиценца бр.0007

АГЕНЦИЈА ЗА ПЛАНИРАЊЕ НА ПРОСТОРОТ
SPATIAL PLANNING AGENCY
ПЛОШТАД МАКЕДОНИЈА бр. 2 , 4 кат, 1000 - СКОПЈЕ тел/факс: +389(0)2 3227-244

УРБАН ДОО - ШТИП
адреса: ул. Тошто Арсов 66 Штип

Одговорно лице - Директор
Агенција за планирање на простор:
М-р Андријана Андреева, дипл.инж.арх.

Координатор на УП од Агенција за планирање на простор:
Иван Арсовски, дипл.инж.арх.

Одговорно лице - Управител
УРБАН ДОО - ШТИП:
Дејан Диневски, дипл.инж.арх.

Работен тим:
Дејан Диневски, дипл.инж.арх.
Раководител на УП

Планери:
Томе Стојанов, дипл.инж.арх.

Соработници:
Елена Стојкова, дипл.инж.арх.

Наслов на графичкиот прилог:

УРБАНИСТИЧКО РЕШЕНИЕ НА ПРОЕКТЕН ОПФАТ

Фаза:

УРБАНИСТИЧКИ ПРОЕКТ

Датум:	Технички број:	Размер:	Број на графичкиот прилог:
02.2023	F0422	1:1000	03

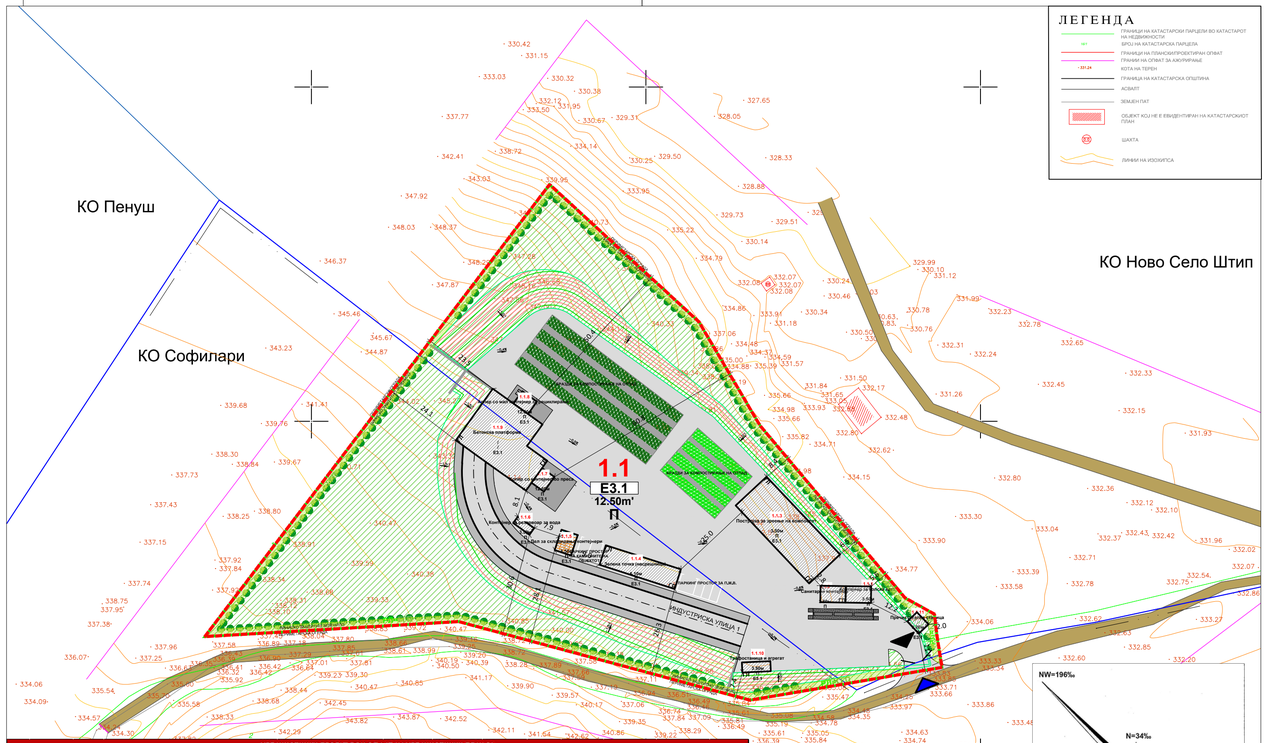

УРБАНИСТИЧКИ ПРОЕКТ ВОН ОПФАТ НА УРБАНИСТИЧКИ ПЛАН ЗА ЛОКАЛНА СТАНИЦА ЗА УПРАВУВАЊЕ СО ОТПАД - ПРЕТОВАРНА СТАНИЦА ВО ОПШТИНА ШТИП, КО НОВО СЕЛО И КО СОФИЛАРИ, ОПШТИНА ШТИП, ТЕХ.БР. F0422

НУМЕРИЧКИ ПОКАЗАТЕЛИ ЗА ГРАДБИТЕ ВО ГРАДЕЖНАТА ПАРЦЕЛА 1.1

Бр	ПОВРШИНА НА ГРАДЕЖНА ПАРЦЕЛА (m²)	БРОЈ НА ГРАДБА	КЛАСИФИКАЦИЈА НА ВИДОВИ ГРАДБИ	ПОЕДИНЕЧНА КЛАСА НА НАМЕНА	МАКСИМАЛНА ПОВРШИНА НА ГРАДБА ВО ПРЕДЕЛ (m²)	МАКСИМАЛНА ПОВРШИНА НА СИТЕ НИВОИ (m²)	МАКСИМАЛЕН БРОЈ НА НИВОИ (НА ГОРИ)	КАТНОСТ	ПРОЦЕНТ НА ИЗГРАДЕНОСТ ВО ОДНОС НА ГРАДЕЖНА ПАРЦЕЛА (%)	МАКСИМАЛЕН ДОЗВОЛЕН КОЕФИЦИЕНТ НА ИСКОРИСТЕНОСТ (k)	МАКСИМАЛНА ДОЗВОЛЕНА ВИСИНА ДО ВЕНЕЦ (m')	ПАРКИРАЊЕ
1.1	16,500	1.1.1	ОБЈЕКТ ЗА ВОЛСКА ВАГА	Е3.1 - Комунална супраструктура	37	37	1	П	0.226	0.00226	3.50	6
		1.1.2	САНИТАРЕН ОБЈЕКТ	Е3.1 - Комунална супраструктура	37	37	1	П	0.226	0.00226	3.50	
		1.1.3	ПОСТРОЈКА ЗА ЗРЕЕЊЕ НА КОМПОСТОТ	Е3.1 - Комунална супраструктура	405	405	1	П	2.455	0.02455	3.50	
		1.1.4	НАСТРЕШНИЦА (ЗЕЛЕНА ТОЧКА)	Е3.1 - Комунална супраструктура	145	145	1	П	0.879	0.00879	6.10	
		1.1.5	ДЕЛ ЗА СКЛАДИРАЊЕ КОНТЕЈНЕРИ	Е3.1 - Комунална супраструктура	33	33	1	П	0.200	0.00200	3.50	
		1.1.6	РЕЗЕРВОАР ЗА ВОДА	Е3.1 - Комунална супраструктура	15	15	1	П	0.091	0.00091	3.50	
		1.1.7	ХОЛЕР СО КОНТЕЈНЕР СО ПРЕСА	Е3.1 - Комунална супраструктура	24	24	1	П	0.148	0.00148	12.50	
		1.1.8	ХОЛЕР СО МАЛ КОНТЕЈНЕР ЗА РЕЦИКЛИРАЊЕ	Е3.1 - Комунална супраструктура	24	24	1	П	0.148	0.00148	12.50	
		1.1.9	БЕТОНСКА ПЛАТФОРМА	Е3.1 - Комунална супраструктура	430	430	1	П	2.608	0.02608	/	
		1.1.10	ТРАФОСТАНИЦА СО АГРЕГАТ	Е3.1 - Комунална супраструктура	26	26	1	П	0.155	0.00155	3.50	
		1.1.11	ПРЕЧИСТИТЕЛНА СТАНИЦА	Е3.1 - Комунална супраструктура	20	20	1	П	0.121	0.00121	3.00	
				ВКУПНО:	1,197	1,197	1	/	7.3	0.07	12.50	6

ЛЕГЕНДА:

- ГРАНИЦА НА ПРОЕКТЕН ОПФАТ П = 1.650 ха
- ГРАНИЦА НА КАТАСТАРСКА ОПШТИНА
- РЛ — РЕГУЛАЦИОНА ЛИНИЈА
- ГГП — ГРАНИЦА НА ГРАДЕЖНА ПАРЦЕЛА
- ГЛ — ГРАДЕЖНА ЛИНИЈА
- ВЛЕЗ / ИЗЛЕЗ (ПРАВЦИ НА ДВИЖЕЊЕ)
- 1.1 — НУМЕРАЦИЈА НА ГРАДЕЖНА ПАРЦЕЛА
- 1.1.5 — НУМЕРАЦИЈА НА ГРАДБА ВО ГРАДЕЖНАТА ПАРЦЕЛА
- 12.5м' — ВИСИНА НА ГРАДБА ДО ВЕНЕЦ
- П — КАТНОСТ
- ВЛЕЗНА КАПИЈА
- ЗАШТИТНА ОГРАДА
- ПОВРШИНА ПОД УЛИЧНА МРЕЖА (ВО ПЛАНСКИ ОПФАТ)
- ТРОТОАР
- КОЛОВОЗ НА УЛИЦА
- ОСОВИНА НА УЛИЦА

КЛАСИ НА НАМЕНА:

ГРУПА НА КЛАСИ НА НАМЕНА

- Е — ИНФРАСТРУКТУРИ

ПОЕДИНЕЧНА КЛАСА НА НАМЕНА

- Е3.1 — ЛОКАЛНА ПРЕТОВАРНА СТАНИЦА ЗА УПРАВУВАЊЕ СО ОТПАД

СОДРЖИНИ ПОД НАМЕНА Е3.1

- ЗЕЛЕНИЛО
- ЛИНИСКО-ПЕРИМЕТАРСКО ЗЕЛЕНИЛО (мин. 2m')
- ДРВОРЕД ДОЛЖ ЛИНИСКОТО-ПЕРИМЕТАРСКО ЗЕЛЕНИЛО

Наслов на планот:

УРБАНИСТИЧКИ ПРОЕКТ ВОН ОПФАТ НА УРБАНИСТИЧКИ ПЛАН ЗА ИЗГРАДБА НА „ЛОКАЛНА СТАНИЦА ЗА УПРАВУВАЊЕ СО ОТПАД - ПРЕТОВАРНА СТАНИЦА ВО ОПШТИНА ШТИП“, КО НОВО СЕЛО ШТИП И КО СОФИЛАРИ, ОПШТИНА ШТИП

УРБАНИСТИЧКИ ПРОЕКТ

Нарачател:

Република Северна Македонија
Министерство за транспорт и врски

Република Северна Македонија
Министерство за животна средина и просторно планирање

Донесувач на проектот: **МИНИСТЕРСТВО ЗА ТРАНСПОРТ И ВРСКИ**

Правно лице - носител на изработка на планот:

АГЕНЦИЈА ЗА ПЛАНИРАЊЕ НА ПРОСТОРОТ
SPATIAL PLANNING AGENCY
ПЛОШТАД МАКЕДОНИЈА бр. 2 , 4 кат, 1000 - СКОПЈЕ тел/факс: +389(0)2 3227-244

УРБАН ДОО - ШТИП
адреса: ул. Тошто Арсов бб Штип

Лицензија бр.0002
Лицензија бр.0007

Одговорно лице - Директор Агенција за планирање на простор:
М-р Андријана Андреева, дипл.инж.арх.

Координатор на УП од Агенција за планирање на простор:
Иван Арсовски, дипл.инж.арх.

Одговорно лице - Управител УРБАН ДОО - ШТИП:
Дејан Диневски, дипл.инж.арх.

Работен тим:
Дејан Диневски, дипл.инж.арх.
Раководител на УП

Планери:
Томе Стојанов, дипл.инж.арх.

Соработници:
Елена Стојкова, дипл.инж.арх.

Наслов на графичкиот прилог:
УРБАНИСТИЧКО РЕШЕНИЕ НА ГРАДЕЖНАТА ПАРЦЕЛА , ПАРТЕРОТ И ЗЕЛЕНИЛОТО

Фаза: УРБАНИСТИЧКИ ПРОЕКТ

Датум:	Технички број:	Размер:	Број на графичкиот прилог:
02.2023	F0422	1:1000	04

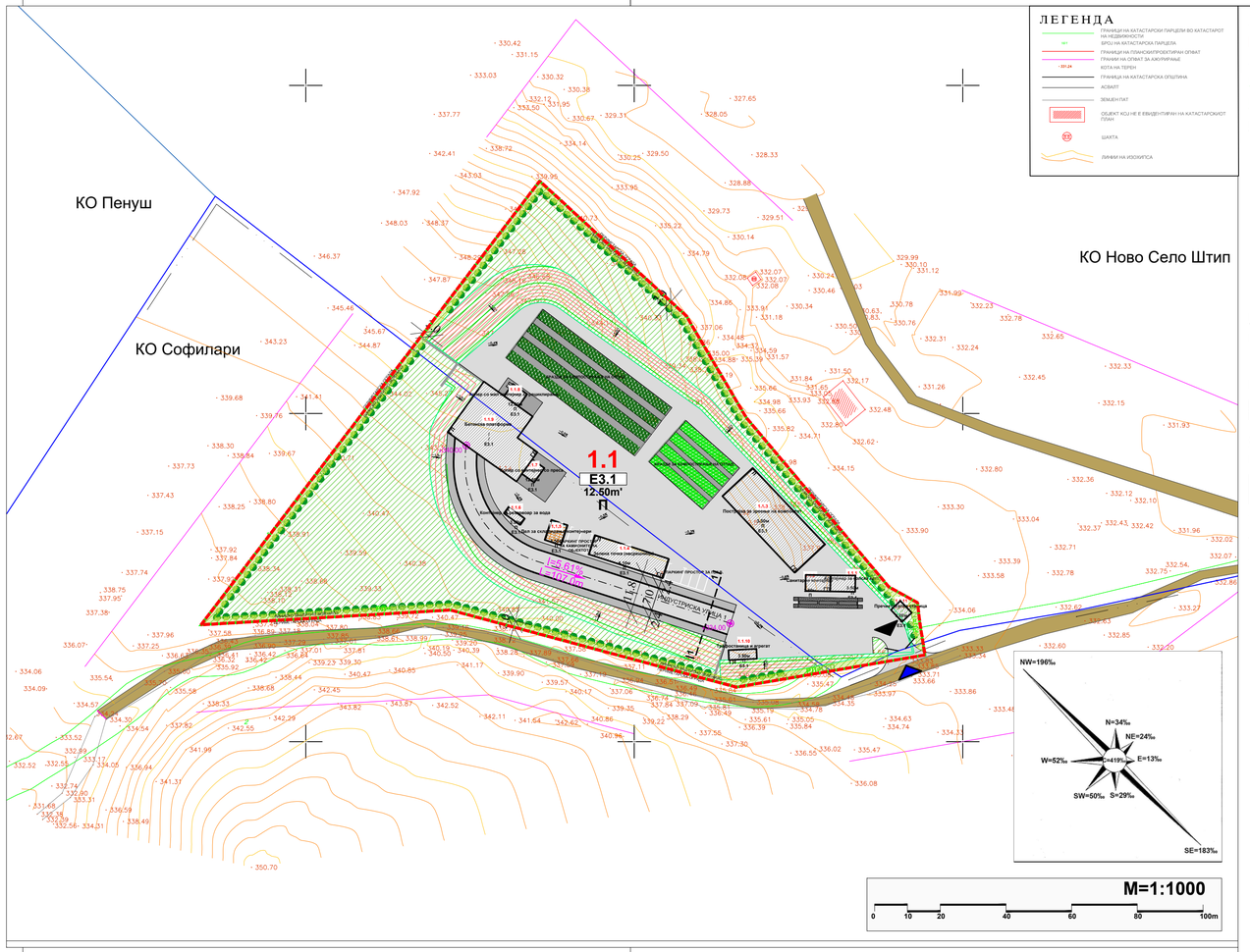

ЛЕГЕНДА:

- ГРАНИЦА НА ПРОЕКТЕН ОПФАТ П = 1.650 ха
- ГРАНИЦА НА КАТАСТАРСКА ОПШТИНА
- РЕГУЛАЦИОНА ЛИНИЈА
- ГРАНИЦА НА ГРАДЕЖНА ПАРЦЕЛА
- ГРАДЕЖНА ЛИНИЈА
- ВЛЕЗ / ИЗЛЕЗ (ПРАВЦИ НА ДВИЖЕЊЕ)
- 1.1 НУМЕРАЦИЈА НА ГРАДЕЖНА ПАРЦЕЛА
- 1.1.5 НУМЕРАЦИЈА НА ГРАДБА ВО ГРАДЕЖНАТА ПАРЦЕЛА
- 7.0м' ВИСИНА НА ГРАДБА ДО ВЕНЕЦ
- П КАТНОСТ
- ВЛЕЗНА КАПИЈА
- ЗАШТИТНА ОГРАДА

КЛАСИ НА НАМЕНА:

ГРУПА НА КЛАСИ НА НАМЕНА

- E ИНФРАСТРУКТУРИ

ПОЕДИНЕЧНА КЛАСА НА НАМЕНА

- E3.1 ЛОКАЛНА ПРЕТОВАРНА СТАНИЦА ЗА УПРАВУВАЊЕ СО ОТПАД

СООБРАЌАЈНА ИНФРАСТРУКТУРА:

ЕЛЕМЕНТИ НА УЛИЧНА И ПАТНА МРЕЖА

- ПОВРШИНА ПОД УЛИЧНА МРЕЖА (ВО ПЛАНСКИ ОПФАТ)
- ТРОТОАР
- КОЛОВОЗ НА УЛИЦА
- ОСОВИНА НА УЛИЦА
- 0,61% L=107,0m ПОДОЛЖЕН НИВЕЛМАН
- 334,00 НИВЕЛЕТСКИ КОТИ
- 1 — 1 ПОПРЕЧЕН ПРЕСЕК НА УЛИЦА

НОВОПЛАНИРАНА ИНДУСТРИСКА УЛИЦА "1"
(РАМПА)
ПРЕСЕК 1-1

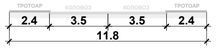

НУМЕРИЧКИ ПОКАЗАТЕЛИ ЗА СООБРАЌАЈНА ИНФРАСТРУКТУРА

*** Улична мрежа**

Планираниот сообраќаен профил на новопланираната индустриска улица „1" и нејзините елементи е со следната структура:

Пресек 2-2

коловоз.....2 x 3,50 = 7,00m'
тротоари.....2 x 2,40 = 4,80m'
вкупно : 11,80m'

Вкупна должина на новопланираните индустриски улици „1" во проектниот опфат изнесува:
- новопланирана индустриска улица „1".....L=107m'

* **Вкупно планирана внатрешна улична мрежа во планскиот опфат изнесува L=107m'**

Наслов на планот:

УРБАНИСТИЧКИ ПРОЕКТ ВОН ОПФАТ НА УРБАНИСТИЧКИ ПЛАН ЗА ИЗГРАДБА НА „ЛОКАЛНА СТАНИЦА ЗА УПРАВУВАЊЕ СО ОТПАД - ПРЕТОВАРНА СТАНИЦА ВО ОПШТИНА ШТИП", КО НОВО СЕЛО ШТИП И КО СОФИЛАРИ, ОПШТИНА ШТИП

УРБАНИСТИЧКИ ПРОЕКТ

Нарачател:

Република Северна Македонија
Министерство за транспорт и врски

Република Северна Македонија
Министерство за животна средина и просторно планирање

Донесувач на проектот: **МИНИСТЕРСТВО ЗА ТРАНСПОРТ И ВРСКИ**

Правно лице - носител на изработка на планот:

Лиценца бр.0002
Лиценца бр.0007

АГЕНЦИЈА ЗА ПЛАНИРАЊЕ НА ПРОСТОРОТ
SPATIAL PLANNING AGENCY
ПЛОШТАД МАКЕДОНИЈА бр. 2 , 4 кат, 1000 - СКОПЈЕ тел/факс: +389(0)2 3227-244

УРБАН ДОО - ШТИП
адреса: ул. Тошто Арсов бб Штип

Одговорно лице - Директор Агенција за планирање на простор:
М-р Андријана Андреева, дипл.инж.арх.

Координатор на УП од Агенција за планирање на простор:
Иван Арсовски, дипл.инж.арх.

Одговорно лице - Управител УРБАН ДОО - ШТИП:
Дејан Диневски, дипл.инж.арх.

Работен тим:

Дејан Диневски, дипл.инж.арх.
Раководител на УП

Планери:
Томе Стојанов, дипл.инж.арх.

Соработници:
Елена Стојкова, дипл.инж.арх.

Наслов на графичкиот прилог:

УРБАНИСТИЧКО РЕШЕНИЕ НА ВНАТРЕШЕН И СТАЦИОНАРЕН СООБРАЌАЈ И НИВЕЛМАНСКО РЕШЕНИЕ

Фаза: **УРБАНИСТИЧКИ ПРОЕКТ**

Датум:	Технички број:	Размер:	Број на графичкиот прилог:
02.2023	F0422	1:1000	05

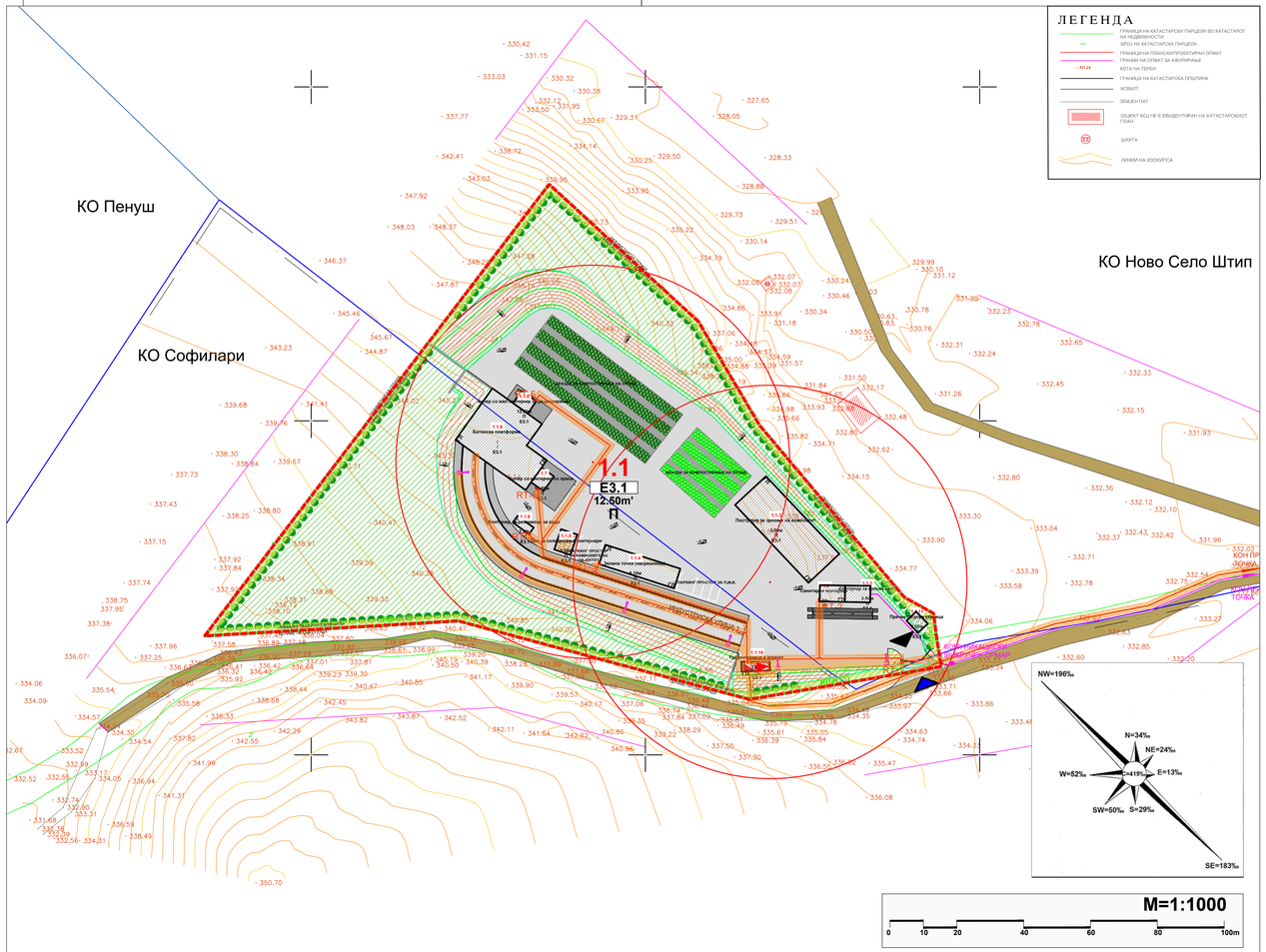

ЛЕГЕНДА:

- ГРАНИЦА НА ПРОЕКТЕН ОПФАТ П = 1.650 ха
- ГРАНИЦА НА КАТАСТАРСКА ОПШТИНА
- РЕГУЛАЦИОНА ЛИНИЈА
- ГРАНИЦА НА ГРАДЕЖНА ПАРЦЕЛА
- ГРАДЕЖНА ЛИНИЈА
- ВЛЕЗ / ИЗЛЕЗ (ПРАВЦИ НА ДВИЖЕЊЕ)
- НУМЕРАЦИЈА НА ГРАДЕЖНА ПАРЦЕЛА
- НУМЕРАЦИЈА НА ГРАДБА ВО ГРАДЕЖНАТА ПАРЦЕЛА
- ВИСИНА НА ГРАДБА ДО ВЕНЕЦ
- КАТНОСТ
- ВЛЕЗНА КАПИЈА
- ЗАШТИТНА ОГРАДА
- ПОВРШИНА ПОД УЛИЧНА МРЕЖА (ВО ПЛАНСКИ ОПФАТ)
- ТРОТОАР
- КОЛОВОЗ НА УЛИЦА
- ОСОВИНА НА УЛИЦА

КЛАСИ НА НАМЕНА:

ГРУПА НА КЛАСИ НА НАМЕНА

- Е — ИНФРАСТРУКТУРИ

ПОЕДИНЕЧНА КЛАСА НА НАМЕНА

- Е3.1 — ЛОКАЛНА ПРЕТОВАРНА СТАНИЦА ЗА УПРАВУВАЊЕ СО ОТПАД

ЕНЕРГЕТСКА И КОМУНИКАЦИСКА ИНФРАСТРУКТУРА:

- ПРИКЛУЧЕН ЕЛЕКТРОКАБЕЛ 10kV
- ЕЛЕКТРОКАБЕЛ 0,4kV
- ЕЛЕКТРОКАБЕЛ 0,4kV ЗА ЈАВНО ОСВЕТЛУВАЊЕ
- ЕЛЕКТРОКАБЕЛ 0,4kV ЗА АГРЕГАТ
- ЗАШТИТЕН ПОЈАС ЗА ЕЛЕКТРОКАБЕЛИ ДО 20kV (2m')
- ЕЛЕКТРОНСКО-КОМУНИКАЦИСКИ КАБЕЛ
- ПРИКЛУЧЕН ЕЛЕКТРОНСКО-КОМУНИКАЦИСКИ ОРМАР
- RT-2 — РАЗВОДНА ТАБЛА
- ТРАФОСТАНИЦА ТС10/0,4kV (400kVA)
- АГРЕГАТ (60kVA)
- СВЕТИЛКИ ЗА ЈАВНО ОСВЕТЛУВАЊЕ

Нумерички показатели за електро-енергетска инфраструктурата

Подземни и надземни инфраструктурни градби и водови:
- 1 (една) дистрибутивна трафостаница 10/0,4kV; 400kVA
- 1 (еден) електричен агрегат 0,4kV; 60kVA
- приклучен електрокабел 10kV во должина од 8.30m'
- 6 разводни табли
- електрокабли 0,4kV (мрежа) во вкупна должина од 352m'
- електрокабли 0,4kV (агрегат) во вкупна должина од 10m'

Нумерички показатели за електронско-комуникациска инфраструктурата

Надземни и подземни инфраструктурни градби и водови:
- 1 приклучен електронско-комуникациски ормар
- електронско-комуникациски кабли во должина од 30m'

Нумерички показатели за јавно осветлување

Надземни и подземни инфраструктурни градби и водови:
- 6 метални столбови (8-10m) со светилки за јавно осветлување
- подземни 0,4kV електрокабли во должина од 156.79m'

Наслов на планот:

УРБАНИСТИЧКИ ПРОЕКТ ВОН ОПФАТ НА УРБАНИСТИЧКИ ПЛАН ЗА ИЗГРАДБА НА „ЛОКАЛНА СТАНИЦА ЗА УПРАВУВАЊЕ СО ОТПАД - ПРЕТОВАРНА СТАНИЦА ВО ОПШТИНА ШТИП“, КО НОВО СЕЛО ШТИП И КО СОФИЛАРИ, ОПШТИНА ШТИП

УРБАНИСТИЧКИ ПРОЕКТ

Нарачател:

Република Северна Македонија
Министерство за транспорт и врски

Република Северна Македонија
Министерство за животна средина и просторно планирање

Донесувач на проектот: **МИНИСТЕРСТВО ЗА ТРАНСПОРТ И ВРСКИ**

Правно лице - носител на изработка на планот:

Лиценца бр.0002
Лиценца бр.0007

АГЕНЦИЈА ЗА ПЛАНИРАЊЕ НА ПРОСТОРОТ
SPATIAL PLANNING AGENCY
ПЛОШТАД МАКЕДОНИЈА бр. 2 , 4 кат, 1000 - СКОПЈЕ тел/факс: +389(0)2 3227-244

УРБАН ДОО - ШТИП
адреса: ул. Тошто Арсов бб Штип

Одговорно лице - Директор Агенција за планирање на простор:
М-р Андријана Андреева, дипл.инж.арх.

Координатор на УП од Агенција за планирање на простор:
Иван Арсовски, дипл.инж.арх.

Одговорно лице - Управител УРБАН ДОО - ШТИП:
Дејан Диневски, дипл.инж.арх.

Работен тим:

Дејан Диневски, дипл.инж.арх.
Раководител на УП

Планери:

Томе Стојанов, дипл.инж.арх.

Соработници:

Елена Стојкова, дипл.инж.арх.

Наслов на графичкиот прилог:

УРБАНИСТИЧКО РЕШЕНИЕ НА ЕЛЕКТРО -ЕНЕРГЕТСКА И ЕЛЕКТРОНСКО-КОМУНИКАЦИСКА МРЕЖА

Фаза: **УРБАНИСТИЧКИ ПРОЕКТ**

Датум:	Технички број:	Размер:	Број на графичкиот прилог:
02.2023	F0422	1:1000	06

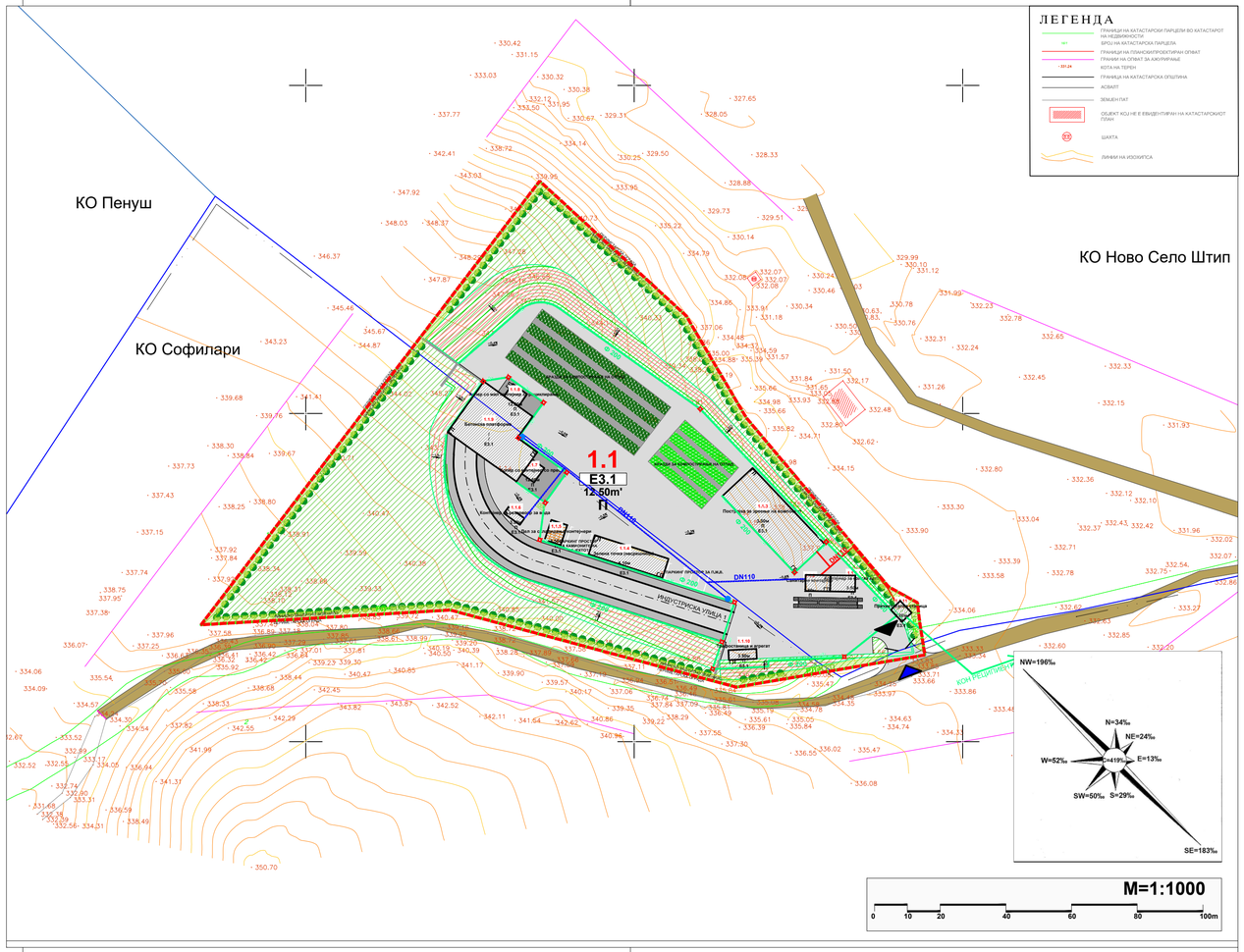

ЛЕГЕНДА:

- ГРАНИЦА НА ПРОЕКТЕН ОПФАТ П = 1.650 ха
- ГРАНИЦА НА КАТАСТАРСКА ОПШТИНА
- РЛ — РЕГУЛАЦИОНА ЛИНИЈА
- ГГП — ГРАНИЦА НА ГРАДЕЖНА ПАРЦЕЛА
- ГЛ — ГРАДЕЖНА ЛИНИЈА
- ВЛЕЗ / ИЗЛЕЗ (ПРАВЦИ НА ДВИЖЕЊЕ)
- 1.01 — НУМЕРАЦИЈА НА ГРАДЕЖНА ПАРЦЕЛА
- 1.1.5 — НУМЕРАЦИЈА НА ГРАДБА ВО ГРАДЕЖНАТА ПАРЦЕЛА
- 3.5м' — ВИСИНА НА ГРАДБА ДО ВЕНЕЦ
- П — КАТНОСТ
- ВЛЕЗНА КАПИЈА
- ЗАШТИТНА ОГРАДА
- ПОВРШИНА ПОД УЛИЧНА МРЕЖА (ВО ПЛАНСКИ ОПФАТ)
- ТРОТОАР
- КОЛОВОЗ НА УЛИЦА
- ОСОВИНА НА УЛИЦА

КЛАСИ НА НАМЕНА:

ГРУПА НА КЛАСИ НА НАМЕНА

- E — ИНФРАСТРУКТУРИ

ПОЕДИНЕЧНА КЛАСА НА НАМЕНА

- E3.1 — ЛОКАЛНА ПРЕТОВАРНА СТАНИЦА ЗА УПРАВУВАЊЕ СО ОТПАД

ВОДОВОДНА И КАНАЛИЗАЦИСКА ИНФРАСТРУКТУРА:

ВОДОВОДНА ИНФРАСТРУКТУРА

- DN110 — ВОДОВОДНА МРЕЖА ЗА ТЕХНИЧКА ВОДА
- ХИДРАНТ ЗА ППЗ

КАНАЛИЗАЦИОНА ИНФРАСТРУКТУРА

- DN110 — ФЕКАЛНА КАНАЛИЗАЦИОНА МРЕЖА
- Ф 200 — АТМОСФЕРСКА КАНАЛИЗАЦИОНА ИНФРАСТРУКТУРА
- ШАХТА

Наслов на планот:

УРБАНИСТИЧКИ ПРОЕКТ ВОН ОПФАТ НА УРБАНИСТИЧКИ ПЛАН ЗА ИЗГРАДБА НА „ЛОКАЛНА СТАНИЦА ЗА УПРАВУВАЊЕ СО ОТПАД - ПРЕТОВАРНА СТАНИЦА ВО ОПШТИНА ШТИП“, КО НОВО СЕЛО ШТИП И КО СОФИЛАРИ, ОПШТИНА ШТИП

УРБАНИСТИЧКИ ПРОЕКТ

Нарачател:

Република Северна Македонија
Министерство за транспорт и врски

Република Северна Македонија
Министерство за животна средина и просторно планирање

Донесувач на проектот: **МИНИСТЕРСТВО ЗА ТРАНСПОРТ И ВРСКИ**

Правно лице - носител на изработка на планот:

Лиценца бр.0002
Лиценца бр.0007

АГЕНЦИЈА ЗА ПЛАНИРАЊЕ НА ПРОСТОРОТ
SPATIAL PLANNING AGENCY
ПЛОШТАД МАКЕДОНИЈА бр. 2 , 4 кат, 1000 - СКОПЈЕ тел/факс: +389(0)2 3227-244

УРБАН ДОО - ШТИП
адреса: ул. Тошто Арсов бб Штип

Одговорно лице - Директор
Агенција за планирање на простор:

М-р Андријана Андреева, дипл.инж.арх.

Координатор на УП од Агенција за планирање на простор:

Иван Арсовски, дипл.инж.арх.

Одговорно лице - Управител
УРБАН ДОО - ШТИП:

Дејан Диневски, дипл.инж.арх.

Работен тим:

Дејан Диневски, дипл.инж.арх.
Раководител на УП

Планери:

Томе Стојанов, дипл.инж.арх.

Соработници:

Елена Стојкова, дипл.инж.арх.

Наслов на графичкиот прилог:

УРБАНИСТИЧКО РЕШЕНИЕ НА ПРИКЛУЧОЦИТЕ, ОБЈЕКТИТЕ И ВОДОВИТЕ НА ВОДОСНАБДИТЕЛНА, ФЕКАЛНА И АТМОСФЕРСКА МРЕЖА И ТОПЛОВОДНА МРЕЖА

Фаза: **УРБАНИСТИЧКИ ПРОЕКТ**

Датум:	Технички број:	Размер:	Број на графичкиот прилог:
02.2023	F0422	1:1000	07